

PRIMĂRIA COMUNEI FĂLCIU

**AGENDA LOCALĂ 21 –
PLANUL LOCAL DE DEZVOLTARE DURABILĂ A
COMUNEI FĂLCIU**

Proiect PNUD 0033238

Copyright© 2007 Primăria comunei Fălcu, România
Comuna Fălcu, județul Vaslui
Tel.: +40 235 430 254
Fax: +40 235 430 261
e-mail: primariafalciu@yahoo.com

Copyright © 2007 Centrul Național pentru Dezvoltare Durabilă
Str. Dr. Burghilea, Nr.16, Sector 2, București
Tel: +4021 310 33 20
Fax: +4021 310 33 21
E-Mail: office@ncsd.ro
<http://www.ncsd.ro>

Copyright © 2007 Ministerul Dezvoltării, Lucrărilor Publice și Locuințelor
Autoritatea pentru Managementul Programului Operațional Regional
Strada Apolodor nr. 17, Latura Nord, Sector 5, București, 050741 - RO,
Tel: +40 (37) 211 1409,
Fax: +40 (37) 2111630
E-Mail: info@mdlpl.ro
<http://www.mdlpl.ro> , www.inforegio.ro

Document apărut cu sprijinul Ministerului Dezvoltării, Lucrărilor Publice și Locuințelor (MDLPL) și al Programului Națiunilor Unite pentru Dezvoltare (PNUD) în baza Memorandumului de înțelegere dintre Ministerul Integrării Europene și Programul Națiunilor Unite pentru Dezvoltare referitor la cofinanțarea și administrarea proiectului "Extinderea implementării Agendei locale 21 în România", semnat la București la 12 mai 2006 și aprobat prin Hotărârea Guvernului nr. 898/2006, publicată în Monitorul Oficial al României, Partea I, nr. 659 din 31 iulie 2006. Opiniile exprimate aparțin autorilor și nu reprezintă în mod necesar punctul de vedere al MDLPL/ PNUD. Expertiză tehnică acordată de Centrul Național pentru Dezvoltare Durabilă.

COMITETUL LOCAL DE COORDONARE

TINCA DAMIAN - Președinte, Primarul Comunei FĂLCIU

MARIAN DARIE - Director, Scoala de Arte si Meserii FĂLCIU

GRANCEA MARIAN - Medic de familie, Cabinet medical individual

PETRU IOAN - Preot Protopop, Protopopiatul FĂLCIU

VIOREL LUNGANU - Inginer agronom, Administrator al S.C. BIOPLANTSEM S.R.L. FĂLCIU

COSTACHE NECULITA - Inginer zootehnist, Administator al S.C. YRY-MAR S.R.L. FĂLCIU

MARIN PETRUT - Apicultor, Intreprinzator particular

MARCEL ALEXANDRACHE - Intreprinzator particular, Presedinte al Asociatiei Pescarilor Comerciali FĂLCIU - PRUT

ELENA ZAHARIA - Profesor, catedra de Istorie, S.A.M. FALCIU

BASTEA NECULAI - Crescator de animale, Intreprinzator particular

BIROUL AGENDA LOCALĂ 21:

Viorel Forțu – coordonatorul Biroului local al AL21 Fălciu

GRUPELE DE LUCRU

Titi Creangă - coordonatorul Grupului de lucru *Economic*

Dumitru Zală, coordonatorul Grupului de lucru *Social*

Neculai Moraru, coordonatorul Grupului de lucru *Mediu*

Ministerul Dezvoltării, Lucrărilor Publice și Locuințelor

Autoritatea pentru Managementul Programului Operațional Regional

Valentina Rădoi – Director, Direcția Gestionare Programe

Cezar Grozavu - Manager public, Direcția Gestionare Programe

Consultanță din partea Centrului Național pentru Dezvoltare Durabilă

Călin Georgescu – Director de proiect

Radu-Ștefan Vădineanu – Coordonator

Tania Miha – Coordonator Programe – Proiecte

Oana Voicu – Ofițer proiect

Gheorghe Onuț – Coordonator cercetare sociologică

Daniel Toboș – Coordonator financiar

Olivia Popescu – Asistent editare

Dan Apostol – Consultant Științific, enciclopedic și editorial

CUPRINS

Cuvânt înainte adresat de Reprezentantul Rezident al Programului Națiunilor Unite pentru Dezvoltare în România

Cuvânt înainte adresat de Primarul comunei Fălciu

I. EVALUAREA SITUAȚIEI ACTUALE ȘI STRATEGIA DE DEZVOLTARE DURABILĂ

I.1. Evaluarea capitalului natural

- I.1.1. Prezentarea generală a comunei Fălciu
- I.1.2. Localizare geografică și relief
- I.1.3. Condiții climatice
- I.1.4. Sol și subsol
- I.1.5. Calitatea factorilor de mediu
- I.1.6. Spațiile verzi

I.2. Evaluarea sistemului economiccapitalului antropic (Economia)

- I.2.1. Agricultură și securitatea alimentară
- I.2.2. Infrastructura de bază
- I.2.3. Energia și resursele energetice
- I.2.4. Industrie
- I.2.5. Transporturi
- I.2.6. ComunicatiileInfrastructură de bază
- I.2.7. Tehnologia informațiilor
- I.2.8. Turismul
- I.2.9. Comerțul
- I.2.10 Managementul deeurilor
- I.2.11 Servicii financiare
- I.2.12 Amenajarea teritoriului

I.3. Evaluarea capitalului social

- I.3.1. Dinamica populației
- I.3.2. Sistemul sanitar
- I.3.3. Educație
- I.3.4. Asistență socială
- I.3.4. Ordinea publică și siguranța cetățeanului
- I.3.6. Instituții culturale
- I.3.7. Obiective turistice
- I.3.8. Sport
- I.3.9. Mass media

I.4. Obiective

- I.4.1 Principii strategice
- I.4.2 Direcții strategice de dezvoltare
- I.4.3. Domenii prioritare de acțiune

II. PLANUL LOCAL DE ACȚIUNE AL COMUNEI FĂLCIU

II.1. Obiectivele generalei generale

II.2. Măsuri de întărire a capacității instituționale e

II.3. Structurile instituționale de monitorizare și evaluare

Măsuri de întărire a capacității instituționale

II.4. Proiecția financiară

II.5. Obiective specifice și proiectele identificate

III. PORTOFOLIUL DE PROIECTE PRIORITARE

Cuvânt înainte

adresat de Reprezentantul Rezident al
Programului Națiunilor Unite pentru Dezvoltare în România

Sunt fericit să prezint documentul realizat în urma implementării proiectului Agenda Locală 21 (AL21) în România, etapa 2006-2007. Acest document s-a constituit ca urmare a nevoilor și ideilor actorilor locali din trei noi orașe și două județe, și dorește să sprijine contribuțiile locale în stabilirea direcțiilor prioritare de dezvoltare, conform cerințelor impuse de aderarea la Uniunea Europeană.

Dorim să le mulțumim tuturor celor implicate în elaborarea Agendei Locale 21, cetățeni, oameni de afaceri, oameni de știință, ONG-uri și autorități locale, nu numai pentru asistența tehnică, ci și pentru efortul depus, energia și entuziasmul care au caracterizat acțiunile întreprinse, contribuind astfel la crearea unui plan pentru dezvoltare durabilă.

Agenda Locală 21 (AL21) s-a constituit ca o inițiativă a Națiunilor Unite și a fost adoptată pentru prima oară în cadrul Summit-ului de la Rio de Janeiro în 1992 reprezentând calea de promovare a conceptului de dezvoltare durabilă la nivel local. Zece ani mai târziu, la Johannesburg în 2002, cel de-al doilea summit mondial a enunțat faptul că AL 21 este principalul instrument pentru atingerea stadiului de bunăstare a populației la nivel mondial. AL 21 este implementată la nivelul autorităților locale și promovează, prin componenta sa de participare publică, un echilibru real între creșterea economică, echitatea socială și protecția mediului.

Conceptul de dezvoltare durabilă implică o re-evaluare constantă a relației om-natură, și existența solidarității între generații, ca fiind singura opțiune viabilă pentru asigurarea unui model de dezvoltare pe termen lung.


În România, Programul Națiunilor Unite pentru Dezvoltare (PNUD) a promovat într-un mod activ dezvoltarea durabilă începând cu anul 2001, prin coordonarea proiectului *“Dezvoltarea Capacitatilor Locale pentru implementarea Agendei Locale 21”*. Pana în acest moment, proiectul a fost implementat în **30 de orașe și 2 județe**. Proiectul a început implementarea sa la nivelul a nouă orașe pilot, în perioada 2000-2002, continuând cu încă treisprezece orașe între 2003-2004, și alte trei orașe și un județ între 2004-2005. În perioada 2005-2006 proiectul s-a extins aria de implementare la încă trei orașe și un județ. Astfel, în fiecare an, proiectul se implementează în noi orașe, sub coordonarea Centrului Național pentru Dezvoltare Durabilă, care este agenția de implementare a PNUD pentru proiectul AL 21.

Faza de implementare 2006-2007 s-a realizat în contextul unor cerințe specifice aderării la UE. În acest scop, PNUD România a semnat un Memorandum de Înțelegere cu Ministerul Dezvoltării, Lucrărilor Publice și al Locuințelor, fapt ce a condus la o nouă abordare a procesului de implementare al Agendei Locale 21 în Alba Iulia, județul Alba, Tulcea, județul Tulcea și Fălciu.

Rezultatul, concretizat prin prezentul document, este o strategie coerentă însoțită de un plan concret de acțiune și de implementare. Ambele oferă garanția că proiectul vine în întâmpinarea nevoilor comunității și că reprezintă o importantă contribuție pentru dezvoltarea durabilă din România.

Aceste planuri locale pentru dezvoltare durabilă vor contribui la îmbunătățirea viitorului acestor comunități, ceea ce va conduce pe termen lung, la creșterea calității vieții oamenilor. De asemenea aceste documente programatice, vor asista autoritățile regionale și pe cele naționale în realizarea politicilor coerente la toate nivelurile, politici ce vor susține dezvoltarea întregii țări.

Jan Sorensen



**Reprezentant Rezident PNUD
Coordonator Rezident ONU**

Cuvânt înainte

adresat de primarul comunei Fălciu

Dragi cetățeni ai comunei Fălciu,

În această etapă, când România trebuie să se adapteze standardelor europene în vederea integrării în UE, și comuna noastră are nevoie de un plan de dezvoltare care să aibă la bază propunerile tuturor instituțiilor locale importante, să vizeze toate domeniile și în care să se regăsească interesele tuturor membrilor comunității; un plan care să canalizeze resursele către acțiuni integrate ce urmăresc progresul social, protejarea mediului, utilizarea eficientă a resurselor umane și naturale în vederea atingerii unui nivel ridicat și sigur de creștere economică și ocupare a forței de muncă.

Dorim ca documentul de dezvoltare a comunei să reprezinte participarea și contribuția întregii comunități, realizând astfel un parteneriat real între administrația locală și populație.

În calitatea Dumneavoastră de cetățeni, vă chem să fiți alături de administrația publică locală în elaborarea **Planului Local pentru Dezvoltare Durabilă a comunei Fălciu**.

Așteptăm cu interes, la sediul Primăriei – Biroul Agenda Locală 21, sugestiile Dumneavoastră de îmbunătățire a strategiei de dezvoltare propuse.

Numai împreună putem transforma Fălciu într-o adevărată localitate europeană.

Tinca DAMIAN



Primarul comunei Fălciu

I. EVALUAREA SITUAȚIEI ACTUALE ȘI STRATEGIA DE DEZVOLTARE DURABILĂ

I.1 EVALUAREA CAPITALULUI NATURAL

I.1.1 Repere istorice

Stema județului Fălciu



Ținutul Fălciu, județul cu același nume de mai târziu, având capitala la Huși, are o istorie adâncă. Primele date despre ținut ca unitate administrativă sunt menționate în "Cronica călugărilor Mănăstirii Putna" (cuprinde date dintre anii 1466 – 1566) în care se arată că în Moldova acelor vremuri existau 24 de ținuturi între care și cel al Fălciului cu capitala în târgul Fălciu.

În acest ținut s-au născut, au trăit și s-au ridicat, o serie de mari personalități ale culturii și științei naționale, o serie de oameni politici care au hotărât destinele țării într-o anumită perioadă istorică a neamului. Printre aceștia amintim : familia Cantemireștilor în frunte cu Dimitrie, mare cărturar și om politic; Alexandru Ioan Cuza, primul domnitor al României moderne; Mihail Kogălniceanu, om politic, istoric și mare patriot, prim ministru a Principatelor Unite.

Conform datelor recensământului din 1930 populația județului era de 115.055 de locuitori, dintre care 94,4% români, 3,1% evrei, 1,6% țigani, 0,3% maghiari ș.a. Din punct de vedere confesional a fost înregistrată următoarea alcătuire: 91,7% ortodocși, 4,9% romano-catolici, 3,2% mozaici ș.a.

La începutul secolului nostru, Fălciul era o comună rurală, formată din târgușorul propriu-zis și trei mahalale : Mocanii, Lecanii și Goteștii.

În vremurile moderne, județul Fălciu a fost încorporat mai întâi în regiunea Bârlad (1950 -1952) apoi trecut în regiunea Iași (1952 – 1968), pentru ca în cele din urmă să facă parte din actualul județ Vaslui. Localitatea este foarte veche, cu atestare documentară apropiată de cea a Hușilor. A fost capitală până în 1757, când autoritățile ținutului l-au părăsit, mutându-se în Huși. Toate aceste schimbări au avut o influență negativă asupra dezvoltării ulterioare a fostului județ, formațiile administrative nou constituite urmărind, în mod logic, mai întâi să se dezvolte ele, apoi zonele intrate în cadrul administrativ existent.

În „ Descrierea Moldovei ” Dimitrie Cantemir arată, că pe timpul lui : „..... Fălciul era un târg frumos situat lângă Prut...”

Astăzi, Fălciu, este o comună obișnuită, cu o suprafață totală de aproximativ 16 500 hectare și circa 6 300 locuitori.

I.1.2 Localizare geografică și relief

Comuna Fălciu este amplasată în partea sud-estică a județului Vaslui, pe malul râului Prut. Zona aparține unității structurale a Podișului Bârladului, subunitate a Podișului Moldovei. Teritoriul comunei Fălciu este extins pe o direcție nord-sud în cadrul a două subdiviziuni ale Podișului Moldovei : lunca Prutului la est și depresiunea colinară a Elanului la vest.

Suprafața totală a comunei Fălciu este de 16 435 ha din care 895,37 ha sunt în intravilan și 15 539, 63 ha în extravilan.

Comuna este străbătută de drumul național 24 A, Bârlad – Huși, fiind situată la o distanță de 110 Km de municipiul Vaslui - centrul administrativ al județului, la 60 Km fața de municipiul Bârlad și la 55 Km de municipiul Huși. Cel mai apropiat aeroport de află la Iași la o distanță de 150 Km.

Din punct de vedere al categoriei de folosință terenul de împarte astfel : 11 787 ha sunt teren arabil, 2 062 ha de pășune, 3 ha de fânețe, 271 ha pădure, vii 284 ha, livezi 1.8 ha, luciu de apă 90 ha, alte terenuri (tufăriș, neproductiv) 1582 ha.

Vecinătățile teritoriului comunei Fălciu sunt:

- Vest : Orașul Murgeni și comuna Găgești

- Est : Republica Moldova (Orașul Cantemir)
- Nord : Comunele Berezeni și Vutcani
- Sud : Orașul Murgeni și Republica Moldova.

I.1.3 Condiții climatice

Datorită poziției geografice clima comunei Fălciu are un caracter temperat continental, integrându-se ținutului climatic al podișului deluros al Moldovei.

Regimul temperaturii aerului se caracterizează prin valori medii anuale cuprinse între 9° - 10° C, luna cea mai caldă fiind luna iulie (21-25° C), iar cea mai rece luna ianuarie (-3 sau -4° C).

Zona se încadrează într-un climat temperat continental cu ierni reci și veri calde, cu vânturi frecvente din nord-vest și nord în timpul iernii și din sud-est și est în timpul verii. Ele sunt canalizate pe această direcție de orientare a formelor de relief și mai ales pe valea Prutului care funcționează ca un canal ce canalizează vântul pe direcția nord-sud.

În tabelul alăturat prezentăm valorile temperaturilor medii lunare calculate în ultimii 83 de ani, la stația Bârlad.

Stația	Nr. ani	Luna												Media
		I	II	III	IV	V	VI	VII	VIII	IX	X	XI	XII	
Bârlad	83	-3,5	-1,6	3,4	10,2	15,9	19,6	21,5	20,9	16,4	10,4	4,6	-0,7	

Alături de regimul termic al aerului, precipitațiile au o mare importanță climatică, constituind unul din elementele de bază ale climei. Tabelul următor prezintă valorile precipitațiilor atmosferice medii lunare și anuale (l/mp)

Stația	Nr. ani	Luna												Total
		I	II	III	IV	V	VI	VII	VIII	IX	X	XI	XII	
Bârlad	78	26,6	23,8	25,9	38,1	52,8	73,4	53,6	46,8	39,5	33,5	32,2	28,0	474,2

Precipitațiile atmosferice înregistrate scot în evidență valori de 450 – 500 mm/an.

Sarcina datorită vântului este de 55 Kg/mp, iar greutatea de referință a stratului de zăpadă este de 70 Kg/mp, conform STAS 10101/21-75.

În tabelul următor este prezentată viteza medie lunară și anuală (m/s) a vântului în perioada 2000-2005.

Stația	Luna												Media
	I	II	III	IV	V	VI	VII	VIII	IX	X	XI	XII	
Bârlad	2,9	2,9	3,9	3,7	2,9	2,8	2,6	2,7	2,8	2,6	3,0	3,0	3,0

I.1.4 Sol și subsol

În ceea ce privește solul, în urma interpretărilor indicilor geotehnici din forajele executate, rezultă următoarea stratificație:

- sol vegetal și umpluturi în grosime de 0,70 – 0,90 m;
- argilă prăfoasă în grosime de 2-3 m, urmată de prafuri nisipoase și nisipuri până la 12-13 m ;
- argilă cu intercalații nisipoase și prăfoase cafenie, plastic vârtoasă, prezentă până la stratul bazal, argilă mărnosă la peste 16 m.

Adâncimea de îngheț, conform STAS 6059/84, în zona comunei Fălciu este de 0.90-1,00 m.

Conform SR 11.100/1 – 1993, zona comunei Fălciu face parte din macrozona seismică 8, iar conform normativului P100/92 s-au considerat:

- Zona seismică de calcul „C”;
- Perioada de colț “ T_c ” = 1,00 “;
- Coeficientul “ K_s ” = 0,20.

Singura resursă exploatabilă a subsolului este argila

I.1.5 Calitatea factorilor de mediu

Apa

Apele de suprafață

Rețeaua hidrografică pe teritoriul comunei este formată din cursul mijlociu al râului Prut, care străbate comuna pe o lungime de 26,5 km și o serie de afluenți direcți ai acestuia dintre care amintim pe cei mai importanți : pârâurile Copăceana, Marcu, Belciug, Rânzești. Regimul lor hidrologic este torențial caracterizat prin creșteri de nivele și debit primăvara și

vara, la care se adaugă pentru râul Prut o creștere mai mică spre sfârșitul toamnei.

Rețeaua hidrografică din teritoriu este formată după cum urmează:

- satul Fălciu este străbătut de la est la vest de pârâul Bogata. În partea de sud-est satul se învecinează cu râul Prut.
- satul Bogdănești este străbătut de la est spre nord de pârâul Copăceana. În partea de satul se învecinează cu râul Prut.
- satul Bozia este străbătut în partea de sud – est de pârâul Bozia. În partea de nord pârâul Valea în Sus.
- satul Rânzești este străbătut de la est la vest de pârâul Valea Rânzești. În partea de nord se află pârâul Belciug.
- satul Odaia Bogdana de la nord la sud este străbătut de pârâul Marcu.
- satul Copăceana, este străbătut, de la nord spre sud de pârâul Copăceana având spre est un afluent pârâul Copăceana mică.

Apele de adâncime sunt legate direct de constituția geologică, fiind decantate în depozite permabile de pe versanți, interfluvii, șesuri sau terase. Pe versanți și interfluvii, apele de adâncime se întâlnesc etajate în nisipurile care au în bază intercalații argiloase la nivele diferite în funcție de adâncimea la care se găsesc straturile purtătoare de apă (4-6 m până la 15 m).

Pe teritoriul comunei Fălciu există și amenajări hidrotehnice cum ar fi digul Rânzești - Cârja , care are o lățime de 6,5 m și lungimea de 3,2 Km. Deasemenea pe teritoriul comunei, se mai află și o porțiune din îndiguirea Albița – Fălciu, cu o lungime de 8,4 Km și lățimea de 6,5 m.

Pe pârâul Copăceana se află amenajat un baraj de acumulare, cu o suprafață de aproximativ 10 ha de luci de apă.

Resursele de apă subterane.

Apele de adâncime sunt legate direct de constituția geologică, fiind decantionate în depozite permeabile de pe versanți, interfluvii, șesuri sau terase. Pe versanți și interfluvii, apele de adâncime se întâlnesc etajate în nisipurile care au în bază intercalații argiloase la nivele diferite în funcție de adâncimea la care se găsesc straturile purtătoare de apă (4-6 m până la 15 m).

Aer

Datorită faptului că în zona Fălciu, industria a fost și este foarte slab dezvoltată, poluarea aerului nu este critică. Singurele emisii poluante sunt emisiile mijloacelor de transport auto și cele datorate folosirii necorespunzătoare a metodelor și mijloacelor de administrare a îngrășămintelor chimice.

Pentru îmbunătățirea microclimatului cu aer curat, sănătos, benefic pentru locuitorii comunei, s-a luat

măsura împăduririi unei suprafețe de 45 ha, pe terenuri degradate și improprii agriculturii, acțiuni ce vor continua pe viitor cu o amploare mai mare.

Zgomotul

Nivelul poluării fonice se situează în limite normale, neexistând surse sau factori de zgomote.

I.1.6 Spațiile verzi

Pășunile și fânețurile naturale reprezintă 16,22% din suprafața totală și sunt, în majoritatea lor în zona inundabilă a râului Prut și pe terenuri în pantă, supuse eroziunii și degradării. Tot în lunca râului Prut întâlnim suprafețe, relativ mici, de vegetație forestieră specifică: plop, salcie, tufărișuri etc.

Pe teritoriul comunei Fălciu, sunt amenajate perdele de protecție în suprafață de aproximativ 50 ha, la care se adaugă zonele verzi din curțile cetățenilor, instituțiilor publice și de pe marginea căilor de acces.

I.2 STRUCTURA SISTEMULUI ECONOMIC

I.2.1 Agricultură și securitatea alimentară

Economia comunei Fălcu este bazată în cvasitotalitate pe agricultură și acest lucru se datorează faptului că Fălcu deține întinse suprafețe de teren arabil. Suprafața totală a comunei Fălcu este de 16.435 ha din care 895,37 ha sunt în intravilan și 15. 539, 63 ha în extravilan.

Din punct de vedere al categoriei de folosință a terenului 11. 787 ha sunt teren arabil, 2.062 ha de pășune, 5 ha de fânețe, 271 ha pădure, 284 ha de vii , 1.8 ha de livezi, 90 ha luciu de apă, 1.582 ha alte terenuri (tufăriș, neproductiv).

Datorită potențialului agricol ridicat, economia comunei Fălcu este bazată, în primul rând, pe agricultură și creșterea animalelor și mai puțin pe comerț și prestări servicii. Dintre societățile comerciale reprezentative la nivelul comunei amintim, SC R-AGRO SA, societate cu profil agricol care lucrează aproximativ 4.500 hectare și care face parte din grupul de firme RACOVA , condus de omul de afaceri Adrian Porumboiu. Alte societăți reprezentative la nivel local, cu domeniul de activitate cultura cerealelor și plantelor tehnice sau prestări servicii în agricultură sunt : SC BIOPLANTSEM SRL, SC ANDY GROUP SRL, SC BOSBOSEM SRL, SC AGROCLASS SRL, SC PINTISERV SRL, SC AGROBELȘUG SRL, SC ALEXANDRACHE MORĂRIT SRL etc. În domeniul creșterii animalelor activează societatea SC YRYMAR SRL.

Prezentăm în tabelul alăturat terenurile în proprietate de pe raza comunei, pe categorii de terenuri.

	Categoriile de terenuri	Total (ha)
1	Teren arabil	10. 203
2	Pășuni naturale	2. 135
3	Fânețe naturale	5
4	Vii, pepiniere și hameiști	257
	din care : vii pe rod	257
5	Livezi, pepiniere, arbuști fructiferi	1
	livezi pe rod	1
6	Teren agricol total	12. 601
7	Fond forestier și alte terenuri cu vegetație forestieră	80
8	Curți și clădiri	182
9	Alte terenuri	298
10	Suprafața totală	13. 161

Situația culturilor cu pomi fructiferi de pe raza comunei Fălciu este prezentată în tabelul următor :

	Specia	Număr
1	Pomi pe rod (total)	4. 258
2	Meri	1. 404
3	Peri	600
4	Gutui	86
5	Pruni	400
6	Caiși și zarzări	100
7	Piersici	740
8	Cireși	126
9	Vișini	300
10	Nuci	502
11	Alți pomi	-
12	Pomi tineri	314
13	Duzi	56

Efectivele de animale, la nivelul comunei Fălciu, arată astfel :

- Taurine : 1. 975 capete
- Ovine : 5. 480 capete
- Porcine : 1. 536 capete
- Cabaline : 571 capete
- Păsări : 23. 120 capete
- Familii albine : 750 familii

Crescătorii de animale și păsări, precum și producătorii agricoli din comună se confruntă cu serioase greutăți legate de desfacerea și valorificarea produselor pe piața liberă, din cauza prețurilor extrem de mici oferite de cumpărători. Pentru depășirea acestor greutăți, precum și pentru îndeplinirea condițiilor impuse de reglementările Uniunii Europene,

crescătorii de păsări și animale au constituit „Asociația crescătorilor de păsări și animale din comuna Fălciu”, organizație cu personalitate juridică. De asemenea în vederea exploatării resurselor acvatice vii, la nivelul comunei s-a constituit „Asociația Pescarilor Comerciali Fălciu -Pruț”și pentru utilizarea apei la irigarea terenului agricol a fost constituită „Asociația utilizatorilor de apă”.

În general, produsele alimentare de origine vegetală și animală obținute întrunesc parametri de calitate, datorită faptului că, în procesul de producție vegetală nu sunt utilizate pe scară largă substanțe chimice de tipul erbicide, pesticide și chiar îngrășăminte chimice iar pentru creșterea animalelor nu sunt utilizate substanțe de genul stimulatori de creștere.

I.2.2 Infrastructura de bază

Echiparea tehnică, edilitară și rețelele de circulație se prezintă astfel :

- suprafața totală a comunei:16.435 ha
- lungime drum național: 19 Km
- lungimea drumurilor comunale: 21 Km
- lungimea străzilor principale modernizate:2 Km
- lungimea totală a rețelelor de distribuire a apei: 35,7 Km din care :
 - Fălciu: 20 Km
 - Bogdănești: 4,2 Km
 - Rânzești: 11,5 Km
- lungimea rețelelor de canalizare: 3,33 Km

Sistemul de distribuire a apei

Alimentarea cu apă potabilă a localităților Fălciu, Bogdănești și Rânzești se face din resurse de apă subterane.

Prima rețea de alimentare cu apă a fost realizată în localitatea Fălciu, în anul 1968 care alimenta un număr de 34 apartamente, după care a fost extinsă și la gospodăriile cetățenești.

Datorită creșterii numărului de abonați atât de la bloc cât și de la case, sursa de alimentare cu apă existentă nu mai putea acoperi necesarul de apă, motiv pentru care s-a proiectat și pus în execuție o nouă rețea de alimentare cu apă potabilă, prevăzută cu puțuri de mare adâncime, stație de tratare a apei și depozit de apă de mare capacitate.

În localitatea Bogdănești, sistemul de alimentare cu apă potabilă a fost pus în funcțiune în anul 2004, iar în localitatea Rânzești este în curs de reabilitare și extindere sistemul de alimentare cu apă existent din anul 1976.

Rețea de canalizare există numai în localitatea Fălciu, realizată odată cu alimentarea cu apă fiind reabilitată și extinsă prin programul Sapard în anul 2004, când a fost construită și o stație de epurare a apelor uzate.

În localitatea Fălciu se impune extinderea rețelei de apă și canalizare în zonele neprevăzute în proiect.

I.2.3 Energia și resursele energetice

Energia termică necesară încălzirii locuințelor și instituțiilor publice este obținută utilizându-se combustibili solizi, respectiv lemne și resturi vegetale. Având în vedere faptul că zona comunei este lipsită de păduri, aprovizionarea cu lemne făcându-se de la distanțe relativ mari, se impune adoptarea unor metode noi, neconvenționale de producere a energiei cum ar fi : pompele de căldură, energia eoliană, etc.

Pentru încălzirea clădirii Școlii de Arte și Meserii este în derulare un proiect pilot de utilizare a pompelor de căldură care folosesc energia geotermală.

De asemenea, există condiții naturale propice pentru realizarea instalațiilor eoliene de producere a energiei.

Comuna Fălciu este racordată la Sistemul Energetic Național prin intermediul a două stații de 110 Kv .

I.2.4 Industrie

Industria este foarte slab reprezentată la nivelul comunei Fălciu, existând doar câteva firme care lucrează în sistem Lohn, în domeniul confecțiilor. Este vorba de La Mode SRL din Rânzești societate care are 20 de angajați și LUMICONF SRL din Fălciu cu 10 salariați.

În trecut, comuna era mai bine reprezentată din punct de vedere al industriei, deoarece aici a funcționat între anii 1986 – 1998 o fabrică de zahăr, care avea o capacitate de prelucrare de 1 000 tone de sfeclă de zahăr pe zi și un număr de 275 de salariați.

I.2.5 Transporturile

Transportul rutier

Principala cale de transport rutier este D.N 24 A care leagă orașele Bârlad și Huși și străbate trei dintre localitățile comunei : **Rânzești, Bogdănești și Fălciu**. Celelalte localități sunt legate de centrul de comună prin drumuri comunale pietruite după cum urmează :

- Localitatea **Copăceana**, situată la 12 Km nord-vest de Fălciu și legată de acesta prin D.C. 44 A.
- Localitatea **Bozia**, situată la 4 Km nord de Fălciu și legată de centrul de comună prin D.C. 43.
- Localitatea **Odaia Bogdana**, situată la 4 Km vest de Fălciu și legată de acesta prin D.C. 44.

Numărul autovehiculelor existente în comuna Fălciu se află într-o creștere ușoară dar constantă atingând la sfârșitul anului 2007 următoarele cifre :

- Autoturisme și autoutilitare: 317
- Motociclete, motorete: 19
- Tractoare: 94
- Autocamioane: 23

Transportul feroviar si naval

Transportul de călători și marfă se desfășoară pe calea ferată secundară Bârlad – Fălciu Nord. Menționăm că din stația Fălciu există cale ferată pe ecartament larg care traversează granița (râul Prut) și face legătura cu Republica Moldova , respectiv localitatea Cantemir.

Dacă în prezent, economia este destul de slab dezvoltată, pe teritoriul comunei Fălciu, pe viitor sunt șanse de reabilitare economică. Prin Planul Național de Amenajare a Teritoriului Național publicat în anul 2006, se prevede ca râul Prut să devină navigabil, iar localitatea Fălciu să devină port . Deasemenea, peste Prut va fi construit un pod rutier care să lege România de Republica Moldova, paralel cu podul de pe calea ferată existent. Aceste oportunități pot crea condiții de dezvoltare economică a întregii zone. Podul rutier/portul pot fi proiecte prioritare in care Primaria Falciu sa fie partener. Recomand si introducerea proiectelor in care primaria are numai calitatea de partener .

I.2.6 Comunicațiile

Telecomunicații.

Comuna Fălciu are instalată o centrală digitală de telefonie fixă racordată la rețeaua națională prin fibră optică. Cu excepția localității Copăceana, unde există

un singur post telefonic public fix, toate celelalte localități sunt legate la această centrală, numărul abonaților Romtelecom fiind de peste 500. În prezent se studiază posibilitatea introducerii modulelor ISDN pentru asigurarea serviciilor de telecomunicații necesare transmisiei simultane de date, voce și fax.

La nivelul comunei funcționează și operatorii de telefonie mobilă Vodafone, Orange și Cosmote având împreună peste 2 500 de utilizatori.

I.2.7 Tehnologia informațiilor

Întrucât comunitatea locală a fost selectată pentru implementarea proiectului „Economia bazată pe cunoaștere”, care presupune instalarea unei Rețele Electronice a Comunității Locale (RECL) și care leagă între ele Primăria, Școala, Biblioteca și un Punct de Acces al Publicului la Informații (P.A.P.I.), până la sfârșitul anului vom avea și acces la Internet de mare viteză.

Atât administrația locală cât și unele firme s-au preocupat de dezvoltarea sistemului informațional, investind în procurarea de aparatură I.T.

Având în vedere că sigurul provider de Internet din zonă este Romtelecom, care nu asigură decât conexiuni dial-up este necesară atragerea unor furnizori de Internet care folosesc tehnologii de vârf care permit accesul la Internet de mare viteză.

La nivelul localității Fălciu funcționează o rețea de televiziune prin cablu, care are un număr de peste 250 abonați, iar în satele componente locuitorii utilizează serviciile de televiziune prin satelit gen DigiTv, FocusTv, etc

I.2.8 Turismul

Deși la nivel local există potențial pentru dezvoltarea unor baze de agrement și a agroturismului până în prezent nu au existat investitori interesați de acest domeniu.

Lunca Prutului cu flora și fauna specifice, precum și luciul de apă existent oferă posibilități de atragere de turiști pentru agrement, pescuit sportiv și vânatoare.

I.2.9 Comerțul

Târgul Fălciu, în trecut, era recunoscut ca un loc cu tradiții în comerț, deoarece aici funcționau multe prăvălii patronate de greci și evrei, care ofereau produse de import, alimentare și industriale precum și un sistem bine organizat de comercializare a cerealelor și a peștelui desfășurat prin intermediul portului care exista atât la Fălciu cât și pe malul opus la Cantemir, în Republica Moldova.

După 1989, sectorul economic cel mai dinamic a fost comerțul, reprezentat la ora actuală numai de firme private, care comercializează produse alimentare și industriale.

Deși comuna Fălciu deține un excedent de produse agricole, în prezent nu există un sistem de comercializare a acestora, vânzarea lor făcându-se neorganizată, fapt ce dezavantajează producătorii agricoli locali.

I.2.10. Managementul deșeurilor

În localitatea Fălciu, în prezent, colectarea deșeurilor se face astfel:

- la blocuri și agenții comerciali (magazine) deșeurile se colectează în containere metalice basculabile de unde, zilnic, deșeurile sunt preluate de angajatul Consiliului local cu atelajul cu tracțiune hipo și transportate la platformă. Circuitul parcurs zilnic însumează aproximativ 2,5 Km.

- la case deșeurile menajere sunt colectate și transportate individual de fiecare proprietar la cea mai apropiată platformă.

Fiecare localitate componentă a comunei dispune de platforme de gunoi după cum urmează :

- Fălciu – 3 platforme situate în nordul, sudul și vestul localității

- Rânzești – 3 platforme situate în nordul, nord-vestul și estul localității (localitatea este situată la 10 Km sud de Fălciu pe D.N. 24A)

- Bogdănești - 2 platforme situate în nordul și vestul localității (localitatea este situată la 4 Km sud de Fălciu pe D.N. 24A)

- Copăceana - 2 platforme situate în nordul și sudul localității (localitatea este situată la 12 Km nord-vest de Fălciu și legată de centrul de comună prin D.C. 44A)

- Bozia - 2 platforme situate în nordul și vestul localității (localitatea este situată la 4 Km nord de Fălciu și legată de centrul de comună prin D.C. 43)

- Odaia Bogdana - 2 platforme situate în nordul și sudul localității. (localitatea este situată la 4 Km vest de Fălciu și legată de centrul de comună prin D.C. 44)

I.2.11 Servicii financiare

Din punctul de vedere al serviciilor financiar bancare comuna Fălciu este destul de slab reprezentată, neexistând decât o agenție CEC, în localitatea centru de comună.

Din acest motiv, majoritatea creditelor bancare angajate de populație și agenții economici se contractează la filialele și sucursalele băncilor comerciale din Bârlad, Huși și Vaslui.

În acest domeniu se impune ca instituțiile bancare să înființeze filiale la nivel local.

I.2.12 Amenajarea teritoriului

Teritoriul administrativ al comunei Fălciu cuprinde localitatea Fălciu – reședință de comună și următoarele sate componente:

- Bogdănești
- Bozia
- Copăceana
- Odaia Bogdana
- Rânzești

În ceea ce privește aspectele caracteristice ale zonei funcționale, locuințele sunt în majoritate din 2 camere și tindă cu anexe în spate. Peste 70% din locuințe au 2 camere iar restul 3-4 camere. Majoritatea caselor sunt construite din chirpici și vălătuci.

Edificiile de interes public sunt din beton armat și cărămidă. În centrul reședință de comună sunt blocuri având nivelurile P+3 și P+4.

Zonificarea funcțională a teritoriului comunei Fălcu conform PUG se prezintă astfel:

1. Zone cu funcțiuni complexe de interes public
 2. Zone locuințe și funcțiuni complementare
 3. Zone de unități industriale și agricole
 4. Zona gospodăriei comunale : stații de epurare, teren liber, platforme gunoi, cimitir
 5. Zone cu destinații speciale și de echipare teritorială: căi ferate, stații pompare, zonă specială, căi de comunicație rutieră.
 6. Zona sport parcuri, echipare tehnico edilitară
 7. Alte zone : ocol silvic, terenuri improprie.
- Total teritoriu intravilan existent : 895, 37 ha.

I.3 CAPITALUL SOCIAL

I.3.1 Dinamica populației

Dacă facem o comparație între rezultatele recensământului populației la nivelul comunei Fălciu din anii 1977, 1992 și 2002, observăm o ușoară tendință de scădere a populației, motivată atât de


scăderea natalității, de plecările către zonele urbane din țară cât și în străinătate, unele cu caracter permanent.

Recomand un grafic care poate ilustra mai sugestiv dinamica populației.

Localitatea	1977	1992	2002
Comuna Fălciu, total, din care :	6879	6383	6222
Fălciu	2746	2862	2776
Bogdănești	639	705	671
Bozia	720	583	530
Copăceana	941	687	709
Odaia Bogdana	413	384	380
Rânzești	1420	1162	1156

Structura populației după etnie, limba maternă, religie, pe sexe și grupe de vârstă, în urma recensământului din anul 2002, se prezintă astfel :

Structura etnică a populației

Români:	6,221		99.98 %
Romi (Țigani):	1		0.01 %








Total: 6,222

Structura populației după limba maternă

Română:	6,222		100.0 %
---------	-------	--	---------

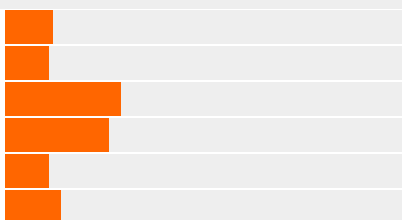
Total: 6,222

Structura populației după religie

Ortodoxă:	6,141		98.69 %
Romano-catolică:	1		0.01 %
Penticostală:	68		1.09 %
Baptistă:	2		0.03 %
Adventistă de ziua a Șaptea:	4		0.06 %
Creștină după Evanghelie:	5		0.08 %
Atei:	1		0.01 %

Total: 6,222

Structura populației pe sexe și vârste

0-14 ani, bărbați:	743		11.94 %
0-14 ani, femei:	684		10.99 %
15-59 ani, bărbați:	1,758		28.25 %
15-59 ani, femei:	1,564		25.13 %
60+ ani, bărbați:	657		10.55 %
60+ ani, femei:	816		13.11 %

Total: 6,222

Dacă la populația tânără se manifestă un anumit echilibru între sexe, la populația vârstnică (peste 60 de ani) se constată preponderența femeilor în raport cu bărbații.

În ultimii ani se observă o scădere a natalității și o creștere ușoară a mortalității tendință care se înscrie în media județeană.

I.3.2 Sistemul sanitar

Comuna Fălcu dispune de un Dispensar uman în cadrul căruia funcționează 2 cabinete medicale individuale de medicină de familie și un cabinet de stomatologie.

Clădirea Dispensarului se află într-o stare foarte bună, ea fiind reabilitată în anul 1997, în schimb dotarea cu aparatură și instrumentar medical nu se ridică la standardele actuale, fiind necesară achiziționarea de aparatură și dotarea celor trei cabinete medicale.

Cabinetele individuale de Medicină de Familie sunt deservite de câte un medic specialist în Medicină de Familie și câte un asistent medical. Majoritatea populației din comună este înscrisă la cei doi medici de familie, excepție făcând o parte din locuitorii localității Rânzești care, datorită apropierii de orașul Murgeni, sunt înscriși la un medic de familie de acolo .

La nivelul comunei Fălcu își mai desfășoară activitatea un asistent comunitar, care monitorizează persoanele cu probleme de sănătate și prezintă medicilor de familie rezultatele constatate.

Deoarece, în comuna Fălcu nu există spital, cazurile care necesită internarea sunt preluate de spitalele din Murgeni și Bârlad.

Medicamentele necesare populației din comună sunt furnizate de trei farmacii, două situate în localitatea Fălcu și una în Rânzești, iar medicamentele gratuite și compensate sunt procurate de la farmaciile din Murgeni și Bârlad.

În localitatea Fălcu funcționează un Centru de zi pentru copiii cu dizabilități cu o dotare corespunzătoare, dar se face simțită lipsa personalului medical cu pregătire de specialitate.

I.3.3 Educație

Pregătirea școlară și profesională se realizează în 8 grădinițe cu 12 grupe de copii preșcolari, 4 școli primare, o școală gimnazială și o Școală de Arte și Meserii.

Corpul profesoral cuprinde un total de 72 cadre didactice din care : 42 profesori , 20 învățători și 12 educatori.

Populația școlară în anul școlar 2006 – 2007:

Forma de învățământ	Număr unități	Număr elevi	Număr săli de clasă
Preșcolar	8	246	12
Primar	6	337	10
Gimnazial	2	342	15
Ucenici	1	97	2
TOTAL POPULAȚIE ȘCOLARĂ		1022	

În anul școlar 2006 – 2007, Școală de Arte și Meserii Fălciu, are în planul de școlarizare specializările mecanică agricolă și confecții textile. Pe viitor se impune includerea în planul de școlarizare a unor meserii căutate pe piața locală a forței de muncă și nu numai, cum ar fi : zidar, faianțar, sudor, frigotehnist.

În programul de investiții în domeniul educației, în mediul rural, comuna Fălciu va beneficia de construirea unui campus școlar nou, investiție care se ridică la suma de 1,5 milioane euro și o grădiniță cu 5 grupe la Fălciu.

De ce nu figurează acest campus și grădinița în lista proiectelor prioritare ?

- lei -

Anul	2004	2005	2006
Ajutoare sociale conform legii 416/2001	248 800	247 624	368 000
Cheltuieli însoțitori	111 200	140 310	194 951
Indemnizații de naștere	8 530	9 274	11 973
Ajutoare pentru încălzirea locuinței	55 100	66 480	68 000

I.3.4 Asistență socială

Sfera asistenței sociale, în ultima perioadă, a cunoscut o diversificare a prestațiilor fapt pentru care administrația publică locală îi acordă o atenție deosebită. În acest scop recent a fost acreditat compartimentul de asistență socială la nivel local.

Odată cu dispariția sectorului industrial și a restrângerii activității în celelalte sectoare economice numărul persoanelor care necesită măsuri de asistență și protecție socială a crescut de la an la an.

Minori. Protecția copilului

Compartimentul de asistență socială întocmește anual peste 90 dosare de alocații de stat pentru copii, alocație complementară și alocații pentru susținerea familiei monoparentale.

De asemenea acest compartiment mai are în evidență un număr de 30 asistenți maternali profesioniști.

Persoane cu dizabilități

În evidență, pe anul 2006, au fost înregistrate :

- persoane cu handicap de grad I cu însoțitor: 28 persoane, din care 9 minori
- persoane cu handicap de grad II: 20 persoane
- persoane cu handicap grad I cu indemnizație: 4 persoane.

Pensionari

La nivelul comunei Fălciu, numărul pensionarilor este de aproximativ 1 750 persoane, din care circa 70% au pensii de agricultor a căror quantum este suficient de mic încât să le permită înscrierea în rândul celor asistați social.

I.3.5 Ordinea publică și siguranța cetățeanului

În comuna Fălciu, ordinea publică este asigurată de organele Poliției locale, în număr de 3 persoane, sprijiniți de paza rurală și angajații sectorului Fălciu al Poliției de frontieră.

În raport cu numărul de locuitori ai comunei și dispersia satelor componente numărul de polițiști este insuficient pentru asigurarea climatului de siguranță civică corespunzătoare.

I.3.6 Instituții culturale

Activitatea culturală din comună de după 1990, a cunoscut un important regres și datorită faptului că, clădirile celor 3 cămine culturale de pe raza comunei au ajuns într-un stadiu avansat de deteriorare, fiind improprie desfășurării de activități culturale.

În anul 2006, administrația publică locală a reușit să reabiliteze și să pună în funcțiune Căminul cultural din Fălciu, iar cele din localitățile Rânzești și Bozia fiind cuprinse într-un program de reabilitare pentru anul 2007.

Avem certitudinea că odată reabilite instituțiile culturale va fi revigorată și activitatea culturală cel puțin la nivelul pe care l-a cunoscut înainte de 1989.

În anul 1992, a fost înființată societatea culturală „Dimitrie Cantemir”, care în primii ani a desfășurat o serie de acțiuni culturale, însă în prezent și-a restrâns activitatea din motive organizatorice. Pe viitor se intenționează reluarea activității și desfășurarea de acțiuni în parteneriat cu Căminul cultural.

Biblioteca comunală funcționează în localul Căminului cultural Fălciu și dispune de un volum de carte de peste 16 000 de volume aflate la dispoziția cititorilor.

I.3.7 Obiective turistice

La nivelul comunei Fălciu nu există obiective turistice care să fie valorificate.

I.3.8 Sport

Activitatea sportivă la nivelul comunei s-a redus , în ultimii ani, la echipa de fotbal Juventus Fălciu care a activat în Divizia D (campionatul județean) până în anul 2005, când și-a întrerupt activitatea din cauza lipsei de susținere financiară.

Localitatea Fălciu dispune de un stadion de fotbal care necesită unele modernizări pentru a putea fi utilizat la cerințele actuale. De asemenea în anul 2004 a fost dată în folosință o sală de sport cu 50 de locuri și utilitățile aferente, destinată activităților sportive din cadrul Școlii de Arte și Meserii.

I.3.9 Mass-media

Comuna Fălciu nu dispune de ziare sau publicații locale, posturi de radio sau de televiziune.

I.4 OBIECTIVE

Comuna Fălcui și județul din care face parte, Vaslui, sunt situate în regiunea Nord-Est, prima dintre cele opt regiuni de dezvoltare, sub aspectul mărimii și al populației, dar care se situează pe ultimul loc în România în raport cu produsul intern brut regional pe cap de locuitor, datorită pe de o parte nivelului scăzut al productivității, iar pe de altă parte a unui nivel al infrastructurii fizice și de utilități dintre cel mai scăzut din punct de vedere cantitativ și calitativ. Totodată, regiunea a înregistrat pe orizonturi largi de timp cote înalte ale ratei somajului.

În acest context, **obiectivele principale ale dezvoltării comunei Fălcui sunt următoarele :**

- dezvoltarea infrastructurii de bază și asigurarea accesului neîngrădit al populației și agenților economici la această infrastructură (apă, electricitate, căi de transport)
- reducerea sărăciei
- dezvoltarea rurală
- protecția mediului, conservarea și protecția capitalului natural.

I.4.1 Principii strategice

Principiul strategic fundamental constă în împlinirea aspirației Fălcuiului de a deveni sat european susținut de o economie dinamică și competitivă cu un mediu de viață de calitate conform principiului dezvoltării durabile, păstrând tradițiile și valorile satului românesc.

I.4.2 Direcții strategice de dezvoltare

Direcțiile strategice care duc la atingerea obiectivelor propuse sunt :

- ***Dezvoltarea economică a comunei***
- ***Modernizarea și dezvoltarea infrastructurii locale și a căilor de comunicații***
- ***Îmbunătățirea și diversificarea serviciilor în scopul creșterii calității vieții locuitorilor***
- ***Asigurarea protecției și conservării mediului natural și construit în concordanță cu cerințele dezvoltării durabile.***

I.4.3 Domenii prioritare de acțiune

I.4.3.1. Dezvoltarea economică a comunei

Obiective	Măsuri
I.4.3.1.1 Îmbunătățirea mediului de afaceri	Facilitarea accesului IMM-urilor la resursele financiare prin credite și sprijin financiar pentru IMM-uri. Dezvoltarea serviciilor în vederea sprijinirii afacerilor Simplificarea și eficientizarea cadrului administrativ
I.4.3.1.2 Atragerea de investitori care să utilizeze potențialul neexploatat al zonei	Dezvoltarea parteneriatului public privat Acordarea de facilități fiscale investitorilor care creează noi locuri de muncă Sprijin în recrutarea și ocuparea forței de muncă existente pe plan local
I.4.3.1.3 Înființarea unui sistem competitiv de desfacere a produselor agricole și de origine animală.	Sprijinirea producătorilor în vederea înființării de cooperative și asociații profesionale Înființarea unei burse a cerealelor Amenajarea unei piețe de desfacere a produselor agroalimentare Înființarea unui obor de animale, cu program săptămânal.
I.4.3.1.4 Dezvoltarea și diversificarea pieței muncii	Organizarea, cu sprijinul AJOFM Vaslui a unor cursuri de calificare și reconversie profesională Includerea în planul de școlarizare al SAM Fălciu a unor meserii cerute pe piața forței de muncă.

I.4.3.2. Modernizarea și dezvoltarea infrastructurii locale și a căilor de comunicații

Obiective	Măsuri
I.4.3.2.1 Modernizarea infrastructurii locale și a transporturilor	Modernizarea infrastructurii rutiere din centrul civic al localității Fălciu Modernizarea drumurilor comunale și a străzilor din interiorul localităților Amenajarea de drumuri laterale pentru circulația vehiculelor neînmatriculate (căruțe, mașini agricole, biciclete, etc.) Diversificarea traseelor de transport în comun cu acces în toate localitățile componente.
I.4.3.2.2 Modernizarea și dezvoltarea rețelelor de utilități	Extinderea rețelelor de alimentare cu apă existente din localitățile Fălciu, Rânzești și Bogdănești. Extinderea rețelei de canalizare din localitatea Fălciu Construirea de stații de epurare și rețele de canalizare în localitățile Rânzești și Bogdănești. Extinderea rețelei de alimentare cu energie electrică în cartierele nou construite

I.4.3.3 Îmbunătățirea și diversificarea serviciilor în scopul creșterii calității vieții locuitorilor

Obiective	Măsuri
I.4.3.3. Dezvoltarea infrastructurii în domeniul asistenței medicale	Reabilitarea și dezvoltarea rețelei de infrastructură necesare în domeniul asistenței medicale Creerea unei baze de date necesare cunoașterii evoluției biologice a cetățenilor : natalitate, morbiditate, mortalitate, nupțialitate, durata medie a vieții etc. Înființarea unei maternități locale
I.4.3.3.2 Dezvoltarea infrastructurii locale destinate dezvoltării învățământului	Reabilitarea dotărilor existente și dezvoltarea infrastructurii din învățământul școlar local Extinderea informatizării și introducerea unor metode noi de învățare
I.4.3.3.3 Crearea condițiilor minime pentru ca locuitorii din Fălciu să obțină accesul la surse de venituri permenente și în creștere ca premisă esențială a îmbunătățirii condițiilor de viață	Crearea unui sistem de monitorizare a numărului de persoane aflate sub pragul sărăciei și corelarea politicilor sociale locale cu prevederile legale existente la nivel național Dezvoltarea serviciilor de calificare, consiliere, informare și mediere
I.4.3.3.4 Dezvoltarea infrastructurii sportive	Reabilitarea stadionului din localitatea Fălciu Construirea unor terenuri sportive cu dotări minime la școlile din comună
I.4.3.3.5 Prevenirea și combaterea infracționalității	Identificarea și luarea de măsuri în evitarea stărilor conflictuale generate de consumul de alcool Creșterea numărului de cadre de poliție și îmbunătățirea dotărilor specifice

I.4.3.4 Asigurarea protecției și conservării mediului natural și construit în concordanță cu cerințele dezvoltării durabile

Obiective	Măsuri
I.4.3.4.1 Îmbunătățirea calității apelor de suprafață, a apei potabile și gospodărirea lor eficientă	Protejarea bazinului râului Prut prin programe cu finanțare externă Reducerea nivelului de poluare a apelor deversate în râul Prut printr-o mai eficientă epurare a apelor uzate Păstrarea și valorificarea apelor de suprafață din comună Dotarea cu aparatura pentru monitorizarea calitatii apei potabile
I.4.3.4.2 Asigurarea condițiilor necesare reducerii factorilor de risc: alunecări de teren și inundații	Împădurirea zonelor cu risc la alunecări de teren Asigurarea preluării apelor pluviale prin lucrări de amenajare și întreținere a canalelor de scurgere
I.4.3.4.3 Îmbunătățirea calității atmosferei și a mediului de viață	Extinderea spațiilor verzi în zonele de locuit și instituții publice Extinderea împăduririlor pe terenuri degradate și improprii agriculturii Diminuarea treptată a cantităților de pesticide și insecticide folosite în agricultură Amenajarea de parcuri de recreere
I.4.3.4.4 Asigurarea unui management durabil al deșeurilor în comuna Fălcu	Elaborarea unei strategii de gospodărire a deșeurilor pe principiile dezvoltării durabile Realizarea unei rețele de colectare selectivă a deșeurilor în vederea reciclării Închiderea platformelor de gunoi existente
I.4.3.4.5 Implicarea și utilizarea mai eficientă a societății civile și învățământului în educarea populației în spiritul protecției mediului.	Inițierea unei campanii de sensibilizare a populației în problemele dezvoltării durabile

II PLANUL LOCAL DE ACȚIUNE

II.1. OBIECTIVELE GENERALE ALE STRATEGIEI LOCALE

Obiectivele generale ale dezvoltării durabile a comunei Fălcu sunt următoarele:

- dezvoltarea infrastructurii de bază și asigurarea accesului neîngrădit al populației și agenților economici la această infrastructură (apă, electricitate, căi de transport)
- reducerea sărăciei
- dezvoltarea rurală, economică și socială
- protecția mediului, conservarea și protecția capitalului natural.

II.2. MĂSURI DE ÎNTĂRIRE A CAPACITĂȚII INSTITUȚIONALE

Obiectivele dezvoltării durabile a comunei Fălcu nu pot fi atinse fără existența unor măsuri de dezvoltare și regenerare rurală.

Elaborarea strategiei de dezvoltare a comunei se constituie într-o practică nouă pentru administrația publică locală. Planificarea strategică reprezintă unul din principalele instrumente prin care comunitatea locală poate verifica aplicarea politicilor și programelor prognozate precum și măsurarea efectelor acestora.

În procesul de elaborare a Strategiei Locale de Dezvoltare, Primaria comunei Fălcu a beneficiat de experiența acumulată în urma consultanței asigurate de PNUD prin reprezentanții săi.

Pentru îndeplinirea obiectivelor propuse Primăria comunei Fălcu – ca autoritate locală trebuie să-și întărească capacitatea instituțională la toate nivelurile de decizie și execuție, această acțiune presupunând nu numai atragerea de resurse financiare suficiente pentru realizarea investițiilor, ci și ridicarea nivelului de pregătire și specializare al resursei umane, identificarea celor mai eficiente mecanisme de comunicare și nu în ultimul rând reanalizarea cadrului administrativ de alocare a responsabilităților.

Consolidarea capacității instituționale este un proces de durată, în care administrația publică trebuie să

acționeze pentru schimbarea radicală a atitudinii funcționarului public față de accesul cetățenilor la activitatea administrației – condiție esențială în schimbarea imaginii și creșterea credibilității administrației publice în comunitate.

Precizăm, în continuare cele mai importante acțiuni de perfecționare și formare profesională la care au participat salariații ai Primăriei Fălcu:

- Cursuri E.C.D.L. pentru patru funcționari publici din cadrul Primăriei
- Curs de instruire privind Achizițiile Publice
- Curs de instruire pentru angajatul de la Serviciul de Stare Civilă
- Training privind Fondurile Structurale desfășurat la Alba Iulia.

Deasemenea la nivelul Primăriei s-a constituit Departamentul Rețelei Electronice a Comunității Locale (R.E.C.L.) în cadrul proiectului “Economia Bazată pe Cunoaștere”, proiect al cărui principal obiectiv principal este facilitarea accesului la informație al comunităților dezavantajate din acest punct de vedere. Această rețea de calculatoare cu acces la Internet de mare viteză, are unul din noduri situat în localul Primăriei și deservește Serviciul de eliberare a autorizațiilor de funcționare pentru A.F. și P.F. și Serviciul de Stare Civilă.

II.4. STRUCTURI INSTITUȚIONALE PENTRU MONITORIZARE ȘI EVALUARE

Pentru a monitoriza progresele înregistrate prin implementarea acestor proiecte, administrația publică locală trebuie să-și pună la punct un sistem coerent și concret de urmărire a modului în care sunt realizate și mai ales a efectelor pe care le induc aceste proiecte în viața socială și economică a comunității. Abordarea acestei maniere implică însă și participarea altor instituții guvernamentale și neguvernamentale, fără aportul cărora monitorizarea nu ar fi completă.

Fluxul decizional în implementarea Planului Local de Dezvoltare Durabilă la nivelul comunei Fălciu este prezentat în figura următoare.

Această structură va utiliza ca instrument de măsurare și evaluare a Strategiei de Dezvoltare Durabilă un set de indicatori constuit astfel încât să atingă următoarele obiective:

- evaluarea corectă a “durabilității” sistemului socio-economic din comuna Fălciu;
- măsurarea performanțelor privind atingerea obiectivelor stabilite în cadrul Strategiei Locale de

Dezvoltare Durabilă și implementarea Planului Local de Acțiune;

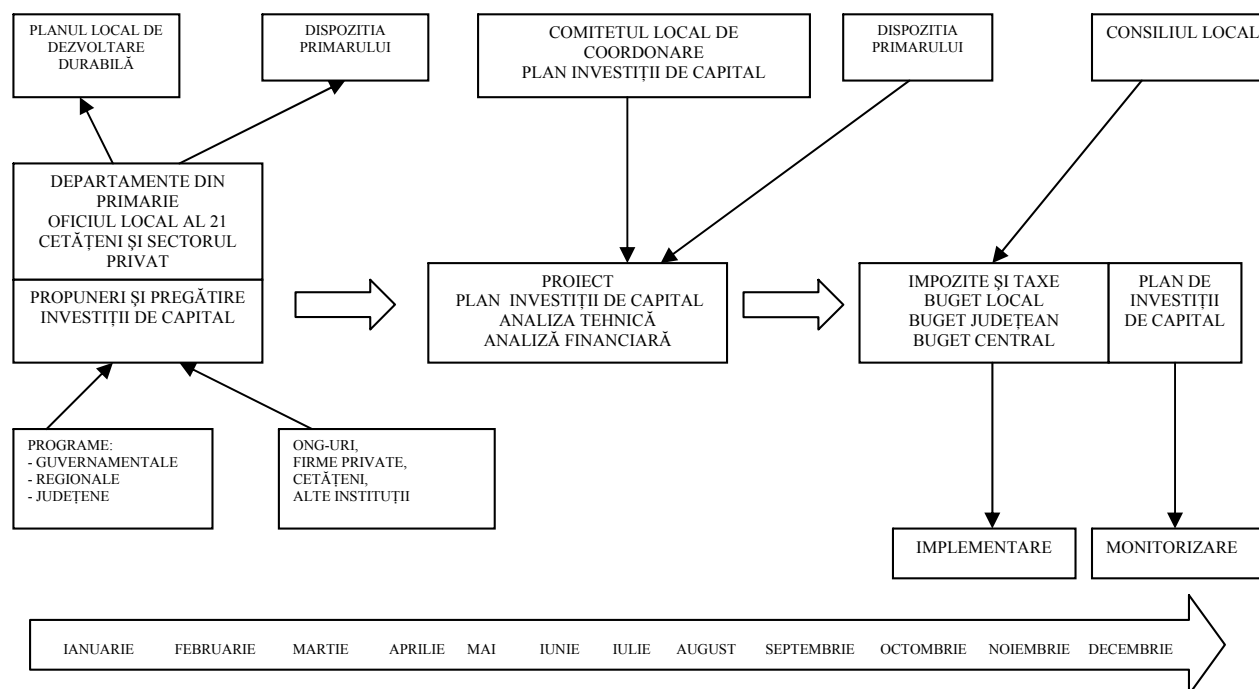
- corelarea și adaptarea continuă a politicilor la nivel local cu componentele Agendei Locale 21 (obiective, politici, acțiuni) precum și cu documentele adoptate la nivel internațional (UN, UE, etc).

Indicatorii constituie rezultatele unor măsurători și sunt unități de informație care reliefează caracteristicile unui sistem sau scoate în evidență procese din cadrul aceluși sistem.

Un indice este numărul rezultat din combinarea matematică (agregarea) mai multor indicatori și este folosit pentru descrierea performanțelor unei institutii, regiuni sau sector economic.

Setul de indicatori prezentat in Tabelul.1 este cel adoptat la nivelul Uniunii Europene în anul 2000 si va constitui structura de bază privind construcția Setului de Indicatori de Dezvoltare Durabila la care se vor adăuga elemente noi, propuse de comunitatea locală în cadrul procesului de dezbatere publică.

Figura 1. Fluxul decizional în implementarea Planului Local de Dezvoltare Durabilă



Tabel.1 – Setul de Indicatori pentru dezvoltare durabila adoptat la nivelul Uniunii Europene, 2000 – Indicatori comuni europeni, recomandați pentru comuna Fălcui, județul Vaslui.

Domenii	Indicatori	Institutiile responsabile – surse de date
Indicatori Socio – Economici		
Populatie	Populatia totala distribuita pe sexe si grupe de varsta	Directia Judeteana de Statistica Vaslui –
	Populatie cu varsta sub 16 ani (%) si populatie cu varsta peste varsta medie de pensionare (%)	
Structura etnica	Populatia de origine romana (% din total)	
	Alte nationalitati (% din total)	
Structura gospodariilor	Total gospodarii	
	Marimea medie a gospodariilor	
	Gospodarii cu o persoana (%)	
	Gospodarii cu familie (%)	
	Gospodarii detinute de pensionari	
Piata fortei de munca si somajul	Numarul total de someri	
	Rata somajului (pe sexe)	
	Someri barbati/femei (%)	
	Someri pe o perioada mai mare de 1 an (%)	
	Someri cu varsta sub 25 ani (%)	
	Populatia activa (femei, barbate, total)	
	Rata activitatii (femei/barbate/total)	
Veniturile populatiei	Venitul mediu pe gospodarie	
	Distributia veniturilor (femei/barbate)	
	Numar de familii cu venit peste valoarea medie a veniturilor corespunzatoare unui trai decent	
	Numar de familii cu venit sub valoarea medie a veniturilor corespunzatoare unui trai decent	
	Gospodarii cu venituri mai mici de jumatate din venitul mediu pe economie	
	Gospodarii fara autoturism proprietate personala	

Locuirea	Nr. De persoane fara locuinta	Directia Patrimoniu, Primăria Fălciu	
	Persoane fara locuinta (% din totalul populatiei rezidente in oras)	DJS Directia Patrimoniu Primăria Fălciu	
	Pretul mediu al unei locuinte raportat la venitul mediu anual pe gospodarie	DJS Directia Patrimoniu Primăria Fălciu	
	Locuinte fara acces la infrastructura de baza (energie, apa, canalizare) (%)	Directia urbanism, Primăria Fălciu Companiile locale de distributie (care ? Renel, Eon, Distrigaz, etc)	
	Suprafata de locuit pe locuitor (m ²)	Directia urbanism Primăria Fălciu	
	Rezidenti care achizitioneaza si detin locuinte in proprietate	DJS	
	Populatie care locuieste in locuinte sociale (%)	DJS	
	Populatie care locuieste in locuinte inchiriate (%)	DJS	
	Numar de locuinte conventionale	Directia urbanism Primăria Fălciu	
	Locuire in case (%)	Directia urbanism Primăria Fălciu	
	Locuire in apartamente (%)	Directia urbanism Primăria Fălciu	
	Locuire in alte tipuri de locuinte (%)	Directia urbanism Primăria Fălciu	
	Sanatatea	Speranta de viata la nastere (femei/barbate)	DJSP
		Rata mortalitatii infantile	DJSP
Rata mortalitatii datorate afectiunilor cardiovasculare si respiratorii, pentru persoane sub 65 de ani			
Infractionalitatea	Nr. Total de infractiuni inregistrate/1000 locuitori pe an	Politia Județeană / Locală	
	Nr.crime inregistrate/1000 locuitori pe an	Politia	
	Infractiuni comerciale inregistrate/1000 locuitori pe an	Politia	
	Furturi de/din automobile inregistrate/1000 locuitori pe an	Politia	
Ocuparea fortei de munca	Distributia fortei de munca (femei/barbate)pe sectoare	AJFOM	
Activitati economice	PIB/locuitor la nivel local	DJS	
	Nr. De companii cu sediul in municipiu cotate la Bursa	Camera de comert, industrie și agricultură Vaslui	
	Nr. De firme inregistrate anual	Camera de comert Vaslui	
	Spatii comerciale si birouri neocupate	Primaria Fălciu	
	Nr. De turisti/an inregistrati in unitatile de cazare	-	

Indicatori de implicare civica		
Implicare civica	Populatie cu drept de vot (%) -dupa varsta	Primarie DJS
	Populatie cu drept de vot inregistrata (%)	Instituția Prefectului Vaslui si IJS Vaslui
	Tineri (sub 25 de ani) cu drept de vot inregistrati la ultimele alegeri locale (%)	Instituția Prefectului Vaslui si IJS Vaslui
	Varstnici (peste varsta de pensionare) cu drept de vot inregistrati la ultimele alegeri locale (%)	Casa de Pensii Vaslui (evidenta pensionarilor) Instituția Prefectului Vaslui (evidenta populatiei cu drept de vot)
	Procentul de femei din reprezentantii alesi pentru Administratia Locala (%)	Primarie
	Cheltuieli anuale ale municipalitatii / rezident	Primarie
	Cheltuieli anuale ale municipalitatii / resident ca procent din PIB/locuitor	Primarie
	Structura veniturilor municipalitatii (taxe si impozite locale, subventii de la bugetul de stat, alte taxe si impozite) (%)	Primarie
Educatie		
Unitati de educatie	Nr. De crese si gradinite (publice si private)/1000 locuitori	Inspectoratul scolar al judetului Vaslui
	Absolventi ai cursurilor de invatamant liceal care au trecut examenul de bacalaureat (%)	Inspectoratul scolar
	Absolventi ai cursurilor de invatamant liceal care nu au trecut examenul de bacalaureat (%)	Inspectoratul scolar
	Absolventi ai cursurilor de invatamant liceal care urmeaza cursurile de invatamant superior (%)	Inspectoratul scolar
	Nr. de locuri in universitati si scoli postliceale aflate pe raza judetului /1000 de rezidenti	Inspectoratul scolar
Nivelul de educatie si calificare profesionala	Absolventi (barbati/femei) de invatamant primar (%)	Inspectoratul scolar DJS
	Absolventi (barbat/femei) de invatamant secundar(%)	Inspectoratul scolar DJS

	Absolventi (barbati/femei) de invatamant liceal(%)	Inspectoratul scolar DJS
	Absolventi (barbati/femei) ai cursurilor de invatamant superior (%)	Inspectoratul scolar DJS
	Absolventi (barbati/femei) ai cursurilor de invatamant postuniversitar (%)	Inspectoratul scolar DJS
Indicatori de mediu		
Calitatea aerului si zgomotul	Nr. de zile in care concentratia de SO ₂ depaseste valoarea maxima admisibila (125µg/m ³) (media pe 24h)	APM ARPM
	Nr. De zile in care concentratia de NO ₂ depaseste valoarea maxima admisibila (200mg/m ³) (media pe 24h)	
	Nr. De zile in care concentratia de O ₃ depaseste valoarea maxima admisibila (125µg/m ³) (media pe 8h)	
	Populatie expusa nivelului de zgomot superuior valorii de 65 db (media pe 24h)	I
Apa	Nr. de determinari privind parametrii chimici ai apei potabile efectuate in decursul unui an care depasesc valorile prescrise in standardele internationale (OMS)	Direcția Județeană de Sănătate Publică
	Nr. de determinari privind parametrii biologici ai apei potabile efectuate in decursul unui an care depasesc valorile prescrise in standardele internationale (OMS si Directiva 80/778/EEC)	Idem + Directia Apelor Române Vaslui Directia Regionala Apele Române Bacău
	Nr. de determinari privind parametrii biologici ai apei recreationale (de imbaiere) efectuate in decursul unui an care depasesc valorile prescrise in standardele internationale (OMS)	Idem
	Nr. de determinari privind parametrii chimici ai apei recreationale (de imbaiere) efectuate in decursul unui an care depasesc valorile prescrise in standardele internationale (OMS)	Idem

	Consumul anual de apa pe locuitor (m ³)	Operatorul Regional / local de distribuție al apei
	Locuinte conectate la rețeaua de distribuție a apei potabile (%)	idem
	Locuinte conectate la rețeaua de canalizare (%)	idem
Managementul deșeurilor	Cantitatea de deșuri solide (menajere și industriale) colectată anual (tone/locuitor)	APM / ARPMServiciul local de salubritate / sau operatorul regional ?
	Deșuri solide (menajere și industriale) procesate la gropile de gunoi, incineratoare și unități de reciclare (%)	Idem Serviciul local de salubritate
Utilizarea terenurilor	Spații verzi cu acces public (m ² /locuitor)	Directia urbanism și amenajarea teritoriului din cadrul
	Distribuția utilizării terenurilor (%) și terenuri neutilizate (%) în intravilan	Directia urbanism și amenajarea teritoriului
	Suprafața urbană destinată activităților specifice de amenajare a teritoriului și conservare (%)	Directia urbanism și amenajarea teritoriului
	Densitatea populației (locuitori/km ²)	IJS
Transport	Distribuția utilizării mijloacelor de transport: metrou, autobuz, tramvai, autoturism, bicicletă (%)	Regia locală de transport public – există ?
	Caracteristici ale transportului (scop, distanță și mijloc de transport)	
	Nr. de automobile înregistrate local/1000 locuitori	Politia rutieră Vaslui
	Nr. de accidente rutiere cu consecințe grave (decese, răni grave)/1000 locuitori	Politia rutiera
	Nr. mediu de pasageri în vehicule motorizate	Politia rutiera
Energia	Consumul total pe categorii de surse de energie (carbune, gaz, electrică, petrol)	CET, Electrocentrale
	Emisiile de CO ₂ /locuitor	Agenția pentru protecția mediului a județului Vaslui, Agenția Regională pentru protecția mediului Bacău
	Consumul anual de energie electrică pe locuitor (kw/locuitor)	CONEL – Renel este parcă în zona
	Consumul anual de gaze naturale pe locuitor (m ³ /locuitor)	DISTRIGAZ

	Consumul de energie anual pe domenii de activitate (industrie, transport, locuinte) (%)	DJS
Clima	Nr. de zile cu precipitatii (media pe an)	serviciul de meteorologie – altceva decat protectia mediului
	Zile cu soare (media pe an)	
Cultura si recreere		
Cultura si recreere	Numar de teatre si rata anuala de vizionare a spectacolelor	Directia Cultura si Patrimoniu Vaslui Inspectoratul Judetean pentru Cultura
	Numar de locuri in cinematografe si rata anuala de	Directia Cultura si Patrimoniu Inspectoratul Judetean pentru Cultura
	Numar de sali de concert si spectatori pe an	Directia Cultura si Patrimoniu Inspectoratul Judetean pentru Cultura
	Muzee si nr. de vizitatori pe an	Directia Cultura si Patrimoniu Inspectoratul Judetean pentru Cultura
	Nr. de biblioteci publice si carti imprumutate anual	Directia Cultura si Patrimoniu Inspectoratul Judetean pentru Cultura
	Facilitati recreationale pe cap de locuitor (Parcuri, instalatii sportive acoperite si in aer liber)	Primaria Fălcui Directia Judeteana pentru Sport (DJS) Inspectoratul Scolar al Județului Vaslui
	Rata anuala de utilizare a facilitatilor recreationale	Primaria Fălcui Directia Județeană pentru Sport (DJS) Inspectoratul Școlar al Județului Vaslui

Tabel 1- Cadrul conceptual al indicatorilor de Dezvoltare Durabilă cu proiectele propuse prin Agenda Locală 21 pentru comuna Fălcu

CATEGORIE	SUBCATEGORIE	PROBLEME	Proiectele propuse prin Agenda Locală 21
Dezvoltarea infrastructurii de bază	Apa	Sursele de apă, Distribuția apei potabile, Colectarea și tratarea apelor uzate Consum	Proiectul „.....” Proiectul „.....” Proiectul „.....”
	Infrastructura stradală	rețeaua stradală șosele	Proiectul „.....”
	Transporturi	Transport in comun Transportul auto privat Căi ferate	Proiectul „.....”
	Energie	Surse de energie Consum de energie Distribuție Consum (energie electrică, termică)	Proiectul „.....”
Protectia mediului	Calitatea apei	Compozitia chimica a apei potabile Compozitia biologica a apei potabile Compozitia chimica a apei recreationale (de imbaiere) Compozitia biologica a apei recreationale (de imbaiere)	
	Calitatea aerului și zgomot	Poluarea cu SO ₂ Poluarea cu NO ₂ Stratul de ozon Nivelul de zgomot	
	Sănătate in relație cu mediul inconjurător	Natalitate Mortalitate Imbolnăviri Accidente	
	Spații verzi	Zone verzi cu acces public Păduri	
	Managementul deșeurilor	Compoziția deșeurilor (deșeuri periculoase) Colectare Depozitare Reciclare	

Regenerare Rurală	Utilizarea trenurilor	Grad de utilizare Zonare Areal construit	
	Economie	Produsul intern brut Venituri și cheltuieli Mediul de afaceri Finanțe publice Servicii Industria Turism Piața forței de muncă și șomaj	
	Locuirea	Locuințe Acces la infrastructura de bază Condiții de locuit (calitate, suprafață)	
Reducerea sărăciei	Piața forței de muncă, șomaj, venituri populației	Rata șomajului Distribuția șomajului pe sexe și categorii de vârstă Distribuția veniturilor pe familii	
	Educație	Infrastructura sistemului educațional Calitatea sistemului educațional	
	Cultură și recreere	Instituții culturale (teatre, biblioteci, cinematografe, Sali de concerte, muzee) Accesul populației la instituțiile culturale Facilitati recreationale (parcuri, instalatii sportive in aer liber si in-door) si accesul populației la aceste facilitati	

II.5. OBIECTIVELE SPECIFICE ȘI PROIECTELE IDENTIFICATE

Nr. crt.	Obiective specifice	Finanțare posibilă : Primărie Alte surse	Titlul proiectului	Valoare estimativă proiect (USD)	Perioada de timp (ani)	Instituțiile/ Departamente responsabile	Parteneriat	Monitorizare și evaluare
1.	Modernizarea infrastructurii locale și a transporturilor	Primărie PNDR CJ Vaslui Alte surse	Modernizare D.C. 43 Fălciu - Bozia L=2,73 km	500 000	1	Primăria Fălciu		Comitetul Local de Coordonare
2.	Modernizarea infrastructurii locale și a transporturilor	Primărie PNDR CJ Vaslui Alte surse	Modernizare D.C. 44 A Fălciu - Copaceana L=10,8 km	2 000 000	2	Primăria Fălciu		Comitetul Local de Coordonare
3.	Modernizarea infrastructurii locale și a transporturilor	Idem	Modernizare D.C. 44 Fălciu - Odaia Bogdana L=4 km	750 000	1,5	Primăria Fălciu		Comitetul Local de Coordonare
4.	Modernizarea infrastructurii locale și a transporturilor		Amenajare drumuri laterale colectoare, destinate traficului local pentru circulatia vehiculelor lente și separarii de traficul auto pe DN 24 A-11km drumuri laterale, 20 podete și 15,6 km trotuare	2 500 000	4	Primăria Fălciu		Comitetul Local de Coordonare
5.	Modernizarea infrastructurii locale și a transporturilor		Modernizare străzi principale și secundare sat Fălciu, L=7,6 km	1 750 000	2	Primăria Fălciu		Comitetul Local de Coordonare
6.	Modernizarea infrastructurii locale și a transporturilor		Modernizare străzi principale și secundare sat Rânzești, L=3,0 km	900 000	2	Primăria Fălciu		Comitetul Local de Coordonare

Nr. crt.	Obiective specifice	Finanțare posibilă : Primărie Alte surse	Titlul proiectului	Valoare estimativă proiect (USD)	Perioada de timp (ani)	Instituțiile/ Departamente responsabile	Parteneriat	Monitorizare și evaluare
7.	Modernizarea infrastructurii locale și a transporturilor		Modernizare străzi principale și secundare sat Bogdănești, L=3,0 km	900 000	2	Primăria Fălciu		Comitetul Local de Coordonare
8.	Modernizarea infrastructurii locale și a transporturilor		Modernizare străzi principale și secundare sat Bozia, L=2,5 km	750 000	2	Primăria Fălciu		Comitetul Local de Coordonare
9.	Modernizarea infrastructurii locale și a transporturilor		Modernizare străzi principale și secundare sat Copăceana, L=4,0 km	1 200 000	2	Primăria Fălciu		Comitetul Local de Coordonare
10	Modernizarea infrastructurii locale și a transporturilor		Modernizare străzi principale și secundare sat Odaia Bogdană, L=3,0 km	900 000	2	Primăria Fălciu		Comitetul Local de Coordonare
11	Modernizarea infrastructurii locale și a transporturilor		Pod din beton armat sat Copăceana	200 000	1	Primăria Fălciu		Comitetul Local de Coordonare
12	Modernizarea infrastructurii locale și a transporturilor		Pod din beton armat sat Bozia	200 000	1	Primăria Fălciu		Comitetul Local de Coordonare
13	Modernizarea infrastructurii locale și a transporturilor		Executarea unui nr.de 30 podețe sat Falciu	650 000	1,5	Primăria Fălciu		Comitetul Local de Coordonare
14	Modernizarea infrastructurii locale și a transporturilor		Modernizarea infrastructurii rutiere din centrul civic al localității Fălciu	1 250 000	1,5	Primăria Fălciu		Comitetul Local de Coordonare
15	Modernizarea și dezvoltarea	POS Mediu ?	Alimentarea cu apă a satului	1 100 000	2	Primăria Fălciu		Comitetul Local

Nr. crt.	Obiective specifice	Finanțare posibilă : Primărie Alte surse	Titlul proiectului	Valoare estimativă proiect (USD)	Perioada de timp (ani)	Instituțiile/ Departamente responsabile	Parteneriat	Monitorizare și evaluare
	rețelelor de utilități	CJ Vaslui PNDP ?	Bozia					de Coordonare
16	Modernizarea și dezvoltarea rețelelor de utilități		Extindere rețea alimentarea apă sat Bogdănești	80 000	1	Primăria Fălciu		Comitetul Local de Coordonare
17	Modernizarea și dezvoltarea rețelelor de utilități		Extindere rețea canalizare Fălciu	75 000	1	Primăria Fălciu		Comitetul Local de Coordonare
18	Modernizarea și dezvoltarea rețelelor de utilități	Guvernul Romaniei ?	Aducțiuni de gaze naturale în asociere cu Consiliile locale Stăniilesti, Lunca Banului, Vetrisoaia și Berezeni, cu racordarea la municipiul Huși	???	6	Primăria Fălciu	Consiliile locale: Stăniilești Lunca-Banului Vetrișoia Berezeni	Comitetul Local de Coordonare
19	Modernizarea și dezvoltarea rețelelor de utilități	Primaria CJ Vaslui	Reabilitarea și modernizarea iluminatului public stradal în localitatea Fălciu	150 000	1	Primăria Fălciu		Comitetul Local de Coordonare
20	Modernizarea și dezvoltarea rețelelor de utilități		Reabilitarea și modernizarea iluminatului public stradal în localitatea Rânzești	100 000	1	Primăria Fălciu		Comitetul Local de Coordonare
21	Modernizarea și dezvoltarea rețelelor de utilități		Reabilitarea și modernizarea iluminatului public stradal în localitatea Bogdănești	75 000	0,5	Primăria Fălciu		Comitetul Local de Coordonare
22	Modernizarea infrastructurii locale destinate dezvoltării	MECT	Reabilitarea clădirii Grădiniței nr.1 Falciu	150 000	0,5	Primăria Fălciu		Comitetul Local de Coordonare

Nr. crt.	Obiective specifice	Finanțare posibilă : Primărie Alte surse	Titlul proiectului	Valoare estimativă proiect (USD)	Perioada de timp (ani)	Instituțiile/ Departamente responsabile	Parteneriat	Monitorizare și evaluare
	Învățământului							
23	Modernizarea infrastructurii locale destinate dezvoltării învățământului	Programul de dezvoltare rurală	Construirea unui campus școlar nou,	1,500,000		Primăria Fălciu		
24	Modernizarea infrastructurii locale destinate dezvoltării învățământului	MECT	Achiziție a două mijloace de transport elevi, cu 30 locuri fiecare	150 000	0,5	Primăria Fălciu		Comitetul Local de Coordonare
25	Modernizarea infrastructurii locale destinate dezvoltării învățământului	MECT CJ Vaslui	Reabilitarea Căminului Cultural din localitatea Bozia	250 000	1	Primăria Fălciu	societatea culturală „Dimitrie Cantemir”,	Comitetul Local de Coordonare
26	Dezvoltarea infrastructurii sportive	Primaria	Amenajare stadion Falciu	300 000	0,5	Primăria Fălciu	Clubul Juventus (daca a revenit pe gazon)	Comitetul Local de Coordonare
27	Dezvoltarea infrastructurii sportive	Primaria	Amenajare teren sport Școala Falciu	50 000	0,5	Primăria Fălciu	Scoala Falciu	Comitetul Local de Coordonare
28	Dezvoltarea infrastructurii sportive	Primaria	Amenajare teren sport Școala Rânzesti	50 000	0,5	Primăria Fălciu	Idem	Comitetul Local de Coordonare
29	Dezvoltarea infrastructurii în domeniul asistenței medicale	Min Sănătății Cons Jud Vaslui	Modernizare și dotare Dispensar medical Falciu	250 000	1	Primăria Fălciu		Comitetul Local de Coordonare
30	Asigurarea condițiilor necesare reducerii	Guvernul Romaniei Romsilva RA	Împădurirea suprafeței de 20 ha în sat Copaceana	150 000	0,5	Primăria Fălciu	Scoal !!!	Comitetul Local de Coordonare

Nr. crt.	Obiective specifice	Finanțare posibilă : Primărie Alte surse	Titlul proiectului	Valoare estimativă proiect (USD)	Perioada de timp (ani)	Instituțiile/ Departamente responsabile	Parteneriat	Monitorizare și evaluare
	factorilor de risc: alunecări de teren și inundații							
31	Îmbunătățirea calității atmosferei și a mediului de viață	Bugetul local PNDR	Amenajare piața agroalimentară în localitatea Fălciu	300 000	1,5	Primăria Fălciu	Posibil parteneriat cu ONG-urile profesionale (pescarii, apicultorii și agricultorii)!	Comitetul Local de Coordonare
32	Îmbunătățirea calității atmosferei și a mediului de viață	Bugetul local Min Mediului Romsilva /aslui	Amenajare parc sat Fălciu	250 000	1	Primăria Fălciu		Comitetul Local de Coordonare
33	Îmbunătățirea calității atmosferei și a mediului de viață		Amenajare parc și loc de joacă pentru copii sat Rânzești	60 000	xx	Primăria Fălciu		Comitetul Local de Coordonare
34	Îmbunătățirea calității atmosferei și a mediului de viață		Amenajare parc și loc de joacă pentru copii sat Bogdănești	50 000	xx	Primăria Fălciu		Comitetul Local de Coordonare
35	Îmbunătățirea calității atmosferei și a mediului de viață		Amenajare parc și loc de joacă pentru copii sat Odaia Bogdană	50 000	xx	Primăria Fălciu		Comitetul Local de Coordonare
36	Îmbunătățirea calității atmosferei și a mediului de viață		Amenajare parc și loc de joacă pentru copii sat Bozia	50 000		Primăria Fălciu		Comitetul Local de Coordonare
37	Îmbunătățirea calității atmosferei și a mediului de viață	Bugetul local Min Mediului Romsilva /aslui	Amenajare parc și loc de joacă pentru copii sat Copăceana	50 000		Primăria Fălciu		Comitetul Local de Coordonare

III. PORTOFOLIUL DE PROIECTE PRIORITYRE

III.1. MODERNIZAREA INFRASTRUCTURII RUTIERE DIN CENTRUL CIVIC AL LOCALITĂȚII FĂLCIU ȘI AMENAJAREA UNEI PIEȚE AGROALIMENTARE – PROIECT INTEGRAT-

A. Descrierea proiectului:

- Betonarea străzilor secundare nr. 27,28,29,31,32 și 31 bis, străzi cu o lățime de 8 metri și cu o lungime totală de 1150 m;
- Amenajarea de rigole și podețe pe toată lungimea străzilor modernizate pentru scurgerea apelor pluviale;
- Amenajarea de trotuare de-a lungul străzile modernizate
- Amenajarea de spații verzi
- Amenajarea unei parcări în zona blocurilor de locuințe
- Amenajarea și dotarea unei piețe agroalimentare conform standardelor în vigoare pe o suprafața de 6690 m.p.

B. Cerintele financiare ale programului/proiectului

- Costul estimat 4,000,000 €;
- Finanțare nerambursabilă prin Fondul European de Dezvoltare Rurală prin Programul Național pentru Dezvoltare Rurală – Măsura 3.2.2.;

C. Reglementari

La realizarea investiției se vor respecta reglementările tehnice și legislația în vigoare.

D. Termen de realizare

Durata estimată de realizare a proiectului este de : 18 luni

III.2. MODERNIZARE DRUM COMUNAL 43 FĂLCIU – BOZIA ȘI REABILITAREA CĂMINULUI CULTURAL DIN LOCALITATEA BOZIA – PROIECT INTEGRAT-

A. Descrierea proiectului:

- Modernizarea drumului comunal Fălciu – Bozia pe o lungime de 2,73 km
- Reabilitare cămin cultural din Bozia
- Creșterea calitatii vietii locuitorilor comunei

B. Cerintele financiare ale programului/proiectului

- Costul estimat 5,000,000 €;

- Finanțare din Fondul European de Dezvoltare Rurală prin Programul Național pentru Dezvoltare Rurală – Măsura 3.2.2.; Finanțare nerambursabilă;

C. Reglementari

La realizarea investitiei se vor respecta reglementarile tehnice si legislatia în vigoare.

D. Termen de realizare

Durata estimată de realizare a proiectului este de: 18 luni

III.3 IMPLEMENTARE SISTEM DE COLECTARE SELECTIVĂ A DEȘEURILOR

A. Descrierea proiectului:

- Parteneriat cu comuna vecină Berezeni și cu localitățile Cantemir și Leova din Republica Moldova
- Proiectul presupune colectarea selectivă a deșeurilor în containere speciale, transportul lor cu autospeciale la stația de sortare amplasată la intrarea în Fălciu, de acolo urmând să fie transportat la stația de transfer de la Roșiești

B. Cerintele financiare ale programului/proiectului

- Costul estimat 635,000 €;

- Finanțare din programul PHARE CBC 2004 în cadrul Programului de Vecinătate România – Republica Moldova 2004 – 2006 ;
- Finanțare nerambursabilă;

C. Reglementari

La realizarea investiției se vor respecta reglementările tehnice și legislația în vigoare.

D. Termen de realizare

Finalizare: Decembrie 2008

III.4. REABILITAREA ȘI MODERNIZAREA ILUMINATULUI PUBLIC STRADAL ÎN LOCALITATEA FĂLCIU

A. Descrierea proiectului :

- Elaborare studiu de fezabilitate
- Elaborare proiect tehnic
- Inlocuire stalpi iluminat
- Extinderea iluminatului public stradal in comuna
- Modernizare sistem de iluminat public stradal

B. Cerintele financiare ale programului/proiectului

- Costul estimat 2 500 000 €;
- Finanțare din Fondul European de Dezvoltare Rurală prin Programul Național pentru Dezvoltare Rurală – Măsura 3.2.2.;

- Finanțare nerambursabilă;
- Factorii critici care influenteaza profitabilitatea.

D. Reglementari

La realizarea investiției se vor respecta reglementările tehnice și legislația în vigoare.

D. Termen de realizare

Durata estimată de realizare a proiectului este de : 18 luni

III.5. REABILITAREA CLĂDIRII GRĂDINIȚEI NR.1 FĂLCIU

A. Descrierea proiectului :

- Elaborare studiu de fezabilitate
- Elaborare proiect de executie
- Refacerea structurii de rezistenta, a instalatiei electrice si a instalatiilor sanitare
- Utilarea cu mobilier nou
- **Dotarea cu echipamente specifice**

B. Cerintele financiare ale programului/proiectului

- Costul estimat 2 500 000 €;
- Finanțare din Fondul European de Dezvoltare Rurală prin Programul Național pentru Dezvoltare Rurală – Măsura 3.2.2.;

- Finanțare nerambursabilă;
- Factorii critici care influenteaza profitabilitatea.

C. Reglementari

La realizarea investiției se vor respecta reglementările tehnice și legislația în vigoare.

D. Termen de realizare

Durata estimată de realizare a proiectului este de : 18 luni

III.5. AMENAJAREA UNUI PARC DE RECREERE ÎN COMUNA FĂLCIU

A. Descrierea proiectului:

- Amenajare spatii verzi
- Achiziționare mobilier urban
- Amenajare alei
- Creșterea calitatii vietii locuitorilor comunei

B. Cerintele financiare ale programului/proiectului

- Costul estimat 3,500,000 €;
- Finanțare din Fondul European de Dezvoltare Rurală prin Programul Național pentru Dezvoltare Rurală – Măsura 3.2.2.;
- Finanțare nerambursabilă;

C. Reglementari

La realizarea investiției se vor respecta reglementările tehnice și legislația în vigoare.

D. Termen de realizare

Durata estimată de realizare a proiectului este de :
18 luni